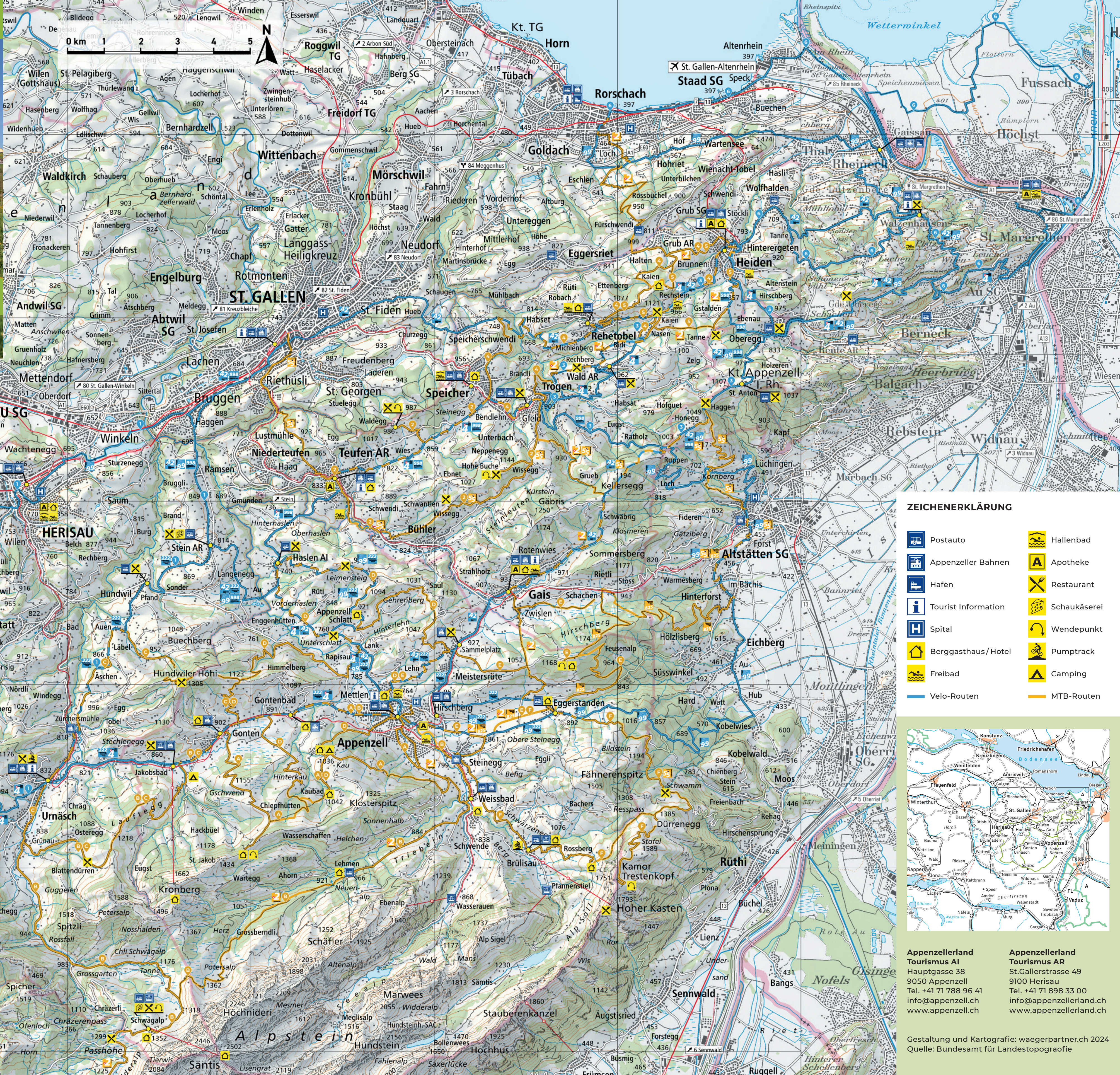




VELO-, MOUNTAINBIKE- UND E-BIKE-KARTE
1:75 000



ZEICHENERKLÄRUNG

- Postauto
- Appenzeller Bahnen
- Hafen
- Tourist Information
- Spital
- Berggasthaus/Hotel
- Freibad
- Velo-Routen
- Hallenbad
- Apotheke
- Restaurant
- Schaukäserei
- Wendepunkt
- Pumptrack
- Camping
- MTB-Routen



Appenzellerland Tourismus AI
Hauptgasse 38
9050 Appenzell
Tel. +41 71 788 96 41
info@appenzell.ch
www.appenzell.ch

Appenzellerland Tourismus AR
St.Gallerstrasse 49
9100 Herisau
Tel. +41 71 898 33 00
info@appenzellerland.ch
www.appenzellerland.ch

Gestaltung und Kartografie: waegerpartner.ch 2024
Quelle: Bundesamt für Landestopografie

VELOLAND-ROUTEN

Folgende Routen sind auch für E-Bikes geeignet

- Alpenpanorama-Route**
St. Margrethen – Appenzell
☞ 78 km ☞ 1795 Hm ☞ schwer
- Appenzeller Route**
St. Gallen – Gais – St. Gallen
☞ 69 km ☞ 1670 Hm ☞ schwer
- Herzroute**
Herisau – Altstätten
☞ 46 km ☞ 950 Hm ☞ mittel
- Kulinarische Appenzeller Route**
Appenzell – Appenzell
☞ 48 km ☞ 900 Hm ☞ mittel
- Appenzeller Aussichtsrouten**
Heiden – St. Gallen
☞ 39 km ☞ 840 Hm ☞ mittel

MOUNTAINBIKELAND-ROUTEN

Folgende Routen sind auch für E-Mountainbikes geeignet

- Panorama Bike**
Trogen – Appenzell
☞ 540 Hm ☞ schwer ☞ leicht
- Wildmannli Bike**
Altstätten – St. Gallen
☞ 1300 Hm ☞ schwer ☞ mittel
- Appenzell-Rheintal Bike**
Appenzell – Altstätten
☞ 640 Hm ☞ mittel ☞ leicht

MTB-ROUTEN APPENZELL INNERRHODEN


Folgende Routen sind auch für E-Mountainbikes geeignet

- Route Scheidegg**
☞ 23 km ☞ 760 Höhenmeter
☞ mittel ☞ mittel
- Route Potersalp**
☞ 41,6 km ☞ 1164 Höhenmeter
☞ schwer ☞ leicht
- Route Hundwiler Höhi**
☞ 26,7 km ☞ 951 Höhenmeter
☞ mittel ☞ schwer
- Route Schlatt – Kau**
☞ 38,7 km ☞ 1135 Höhenmeter
☞ schwer ☞ mittel
- Route Hoher Hirschberg**
☞ 25,4 km ☞ 762 Höhenmeter
☞ mittel ☞ leicht
- Route Kamor – Ruhsitz**
☞ 28,7 km ☞ 1096 Höhenmeter
☞ schwer ☞ mittel

ROUTEN APPENZELL AUSSERRHODEN

Folgende Routen sind auch für E-Bikes geeignet

- Säntispanorama-Route**
☞ 45,6 km ☞ 941 Höhenmeter
☞ mittel ☞ leicht
- Appenzeller-Mittelland-Route**
☞ 20 km ☞ 682 Höhenmeter
☞ mittel ☞ leicht
- St.-Anton-Route**
☞ 25,6 km ☞ 750 Höhenmeter
☞ mittel ☞ leicht
- Appenzeller-Vorderland-Route**
☞ 28,2 km ☞ 912 Höhenmeter
☞ mittel ☞ mittel
- Kaien-Route**
☞ 14 km ☞ 442 Höhenmeter
☞ leicht ☞ mittel
- Heiden-Rorschach-Route**
☞ 46,3 km ☞ 283 Höhenmeter
☞ mittel ☞ leicht



ZU DEN ROUTEN

VELOFAHREN IM APPENZELLERLAND

222 Kulinarische Appenzeller Route

KULINARISCHE E-BIKE-TOUR

«ESSE, LUEGE, FAHRE, GNÜSSE»

Diese Tour hält, was sie verspricht: Appenzeller Gastfreundschaft, feine Spezialitäten, kulturelle Höhepunkte, gelebte Bräuche und fantastische Aus-sichten. Sie werden mit einem ausgewählten Menü verwöhnt, das Sie in einem Restaurant oder von Gang zu Gang in einem anderen Gasthaus genie-sen. Nach dem Bezug der Bons in der Tourist Infor-mation, begeben Sie sich selbstständig auf die Tour.

Sie beginnen im schmucken Dorf Appenzell und schon bald erreichen Sie Eggerstanden, wo man Sie im ersten Gasthaus erwartet. Zwischen dem moderaten Aufstieg nach Meistersrüte und der steilen Steigung nach Schlatt, erholen Sie sich auf der luftigen Abfahrt. Weitere Gasthäuser mit über-wältigender Aussicht lassen Sie die Anstrengung vergessen und von Leimensteig bis nach Haslen kommen die Bremsen zum Einsatz. In Stein lädt die Schaukäserei zum Verweilen ein. Über Hundwil ge-langen Sie zur Einkehr nach Urnäsch und bald da-rauf nach Jakobsbad am Fusse des Kronbergs. Ab Gonten, mit weiteren Wirtschaften, geht es stetig leicht abwärts, zurück nach Appenzell.

START UND ZIEL

Bahnhof Appenzell

Folgen Sie der SchweizMobil-Route Nr. 222

ANGEBOTE KULINARISCHE E-BIKE-TOUR

ANGEBOT 1: CHF 50.-

- Appenzeller Bärli-Biber
- Appenzeller Trinkflasche für unterwegs
- Bons für 4-Gang-Menü entlang der Route
- 50% Rabatt beim Kauf eines Bike-Shirts

ANGEBOT 2: CHF 105.-

- Leistungen aus Angebot 1
- Tagesmiete E-Bike mit Helm (Depot)

TIPP


Die Kulinarische E-Bike-Tour verschenken und jemandem eine genussvolle Freude machen.

Bons für die Tour und Spezialprospekt erhältlich bei: **Appenzellerland Tourismus AI**
+41 71 788 96 41, info@appenzell.ch

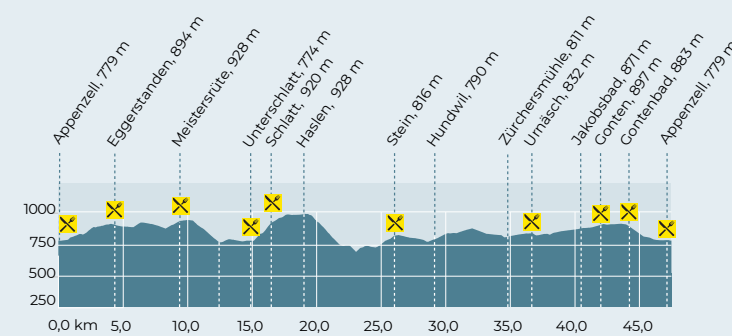
SERVICE / VERMIETUNG

- | | |
|--|--|
| DANI'S VELOLADE
Pöppelstrasse 4
9050 Appenzell Steinegg
Tel. 071 787 25 35 | NEFF ZWEIRAD
Hauptgasse 58
9050 Appenzell
Tel. 071 787 34 77 |
| STEFAN GOLLINO
Zielstrasse 46
9050 Appenzell
Tel. 071 787 48 38 | H&G MOTOS GMBH
Weissbadstrasse 26
9050 Appenzell
Tel. 071 787 80 08 |
| APPENZELLER BAHNEN AG
Bahnhof Appenzell
9050 Appenzell
Tel. 071 788 50 50 | Rent a Bike
Herisau - Sportzentrum
Kasernenstrasse 71, Herisau
Tel. 041 921 05 75 |
| Säntis Schwebebahn AG
Hotel, Gastronomie, Events
9107 Schwägälp Säntis
Tel. 071 365 65 65 | Service-Center Tolle
Herisauerstrasse 7
9104 Waldstatt
Tel. 071 351 13 66 |
| Störi 2 Rad Center
Gossauerstrasse 70
9100 Herisau
Tel. 071 352 22 16 | H. Nef
Speicherstrasse 1525
9053 Teufen
Tel. 071 330 09 94 |
| Abenteuer Zeitreisen Topaz
Hauptstrasse 59
9053 Teufen
Tel. 071 787 51 15 | Vali's Bike Shop GmbH
St. Gallerstrasse 4
9038 Rehetobel
Tel. 071 877 10 77 |
| Josef Manser
Gaiserau 5
9056 Gais
Tel. 071 793 26 66 | Velo Center Heiden
Kohlplatz 2
9410 Heiden
Tel. 071 891 22 19 |

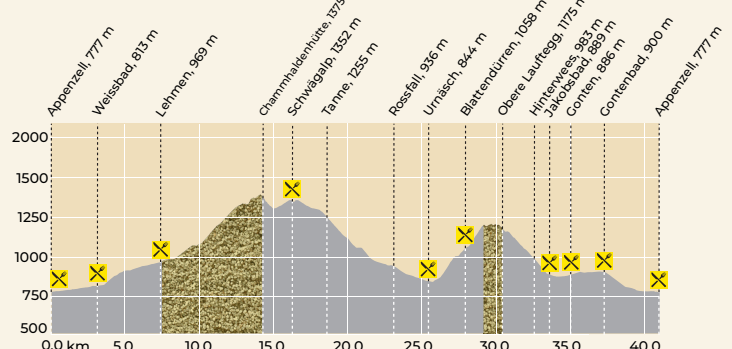
Grosse Vorsicht ist insbesondere auf den Ab-schnitten Stein – Hundwil, Urnäsch – Jakobsbad sowie auf dem Bahnübergang zwischen Gonten und Gontenbad (Sturzgefahr bei Geleiserillen) geboten!



GASTHÄUSER AN DER ROUTE



ROUTE POTERSALP



GASTHÄUSER AN DER ROUTE

Café Bäckerei Schäfli in Steinegg, Hotel Hof Weissbad, Garni Loosmühle in Weissbad, Waldgasthaus Lehmen, Hotel Säntis auf der Schwägälp, Bergwirt-schaft Blattendürren, Talrestaurant Kronberg, Res-taurant Rose in Jakobsbad, Gasthaus Krone, Huus Bären, Huus Löwen, Café Rössli in Gonten, Restau-rant Swiss Mountain (Golf Gonten), Gasthaus Bad Gonten, Restaurant Rose, diverse in Appenzell

MOUNTAINBIKEN IM APPENZELLERLAND

825 Appenzell Rheintal Bike

APPENZELL – RHEINTAL BIKE

«APPENZELL – ALTSTÄTTEN»

Vorab, diese Tour ist keine Abfahrtstour für Hart-geottene, sondern ein Downhill-Vergnügen für Normalbiker mit Freude am schwungvollen Tempo. Nach dem Einwärmen im Gebiet «Möser» Eggerstanden steigt die Route im «Chräzeren-wald» an bis zum Hohen Hirschberg. Bevor Sie die lange Abfahrt ins rund 550 m tiefer gelege-ne Rheintal in Angriff nehmen, bietet sich eine Einkehr mit viel Aussicht an. Jetzt fahren Sie fast ohne Anstrengung ins idyllische Altstätten und nicht eine Sesselbahn bringt Sie zurück, sondern die Appenzeller Bahnen auf Schienen. Wer mag, kann die Tour also mehrmals pro Tag geniessen.

START UND ZIEL

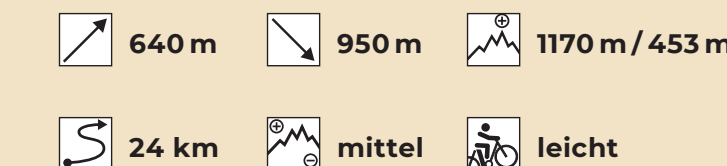
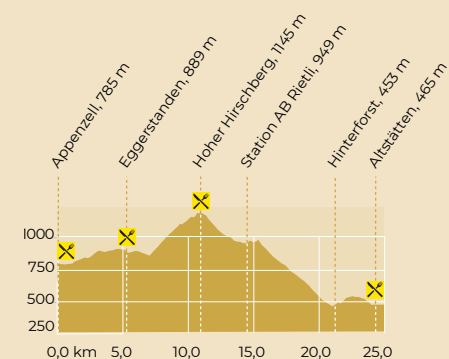
Bahnhof Appenzell – Bahnhof Altstätten

Folgen Sie der SchweizMobil-Route Nr. 825

TIPP

Ab Station Rietli ist es der reine Downhillspass.

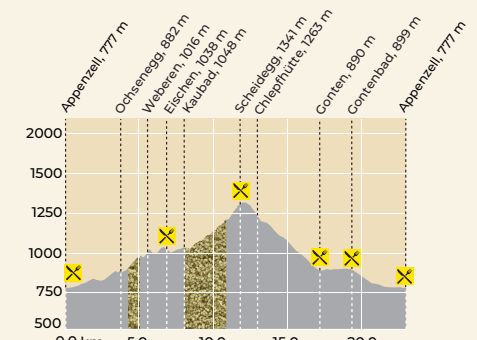
HÖHENPROFIL



GASTHÄUSER AN DER ROUTE

Diverse in Appenzell, Wirtschaft Altes Bild, Land-gasthaus Neues Bild in Eggerstanden, Berggast-haus Hoher Hirschberg, diverse in Altstätten.

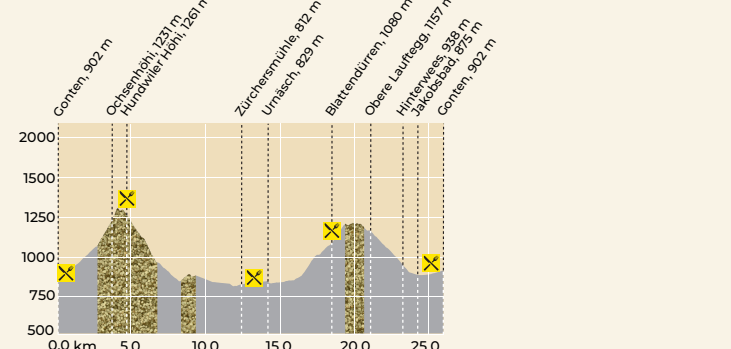
ROUTE SCHEIDEGG



GASTHÄUSER AN DER ROUTE

Landgasthof Eischen, Berggasthaus Scheidegg, Gasthaus Krone, Huus Bären, Huus Löwen, Café Rössli in Gonten, Restaurant Swiss Mountain (Golf Gonten), Gasthaus Bad Gonten in Gontenbad, Restaurant Rose, diverse in Appenzell

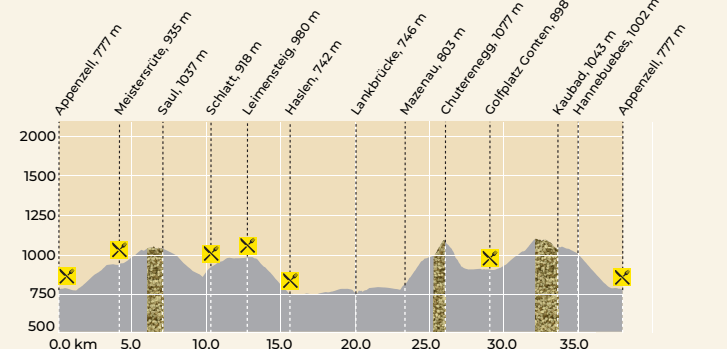
ROUTE HUNDWILER HÖHI



GASTHÄUSER AN DER ROUTE

Bergrestaurant Hundwiler Höhi, Restaurant Säntisblick in der Zürcherstmühle, diverse in Urnäsch, Bergwirtschaft Blattendürren, Kronberg Talrestaurant, Restaurant Rose in Jakobsbad, Gasthaus Krone, Huus Bären, Huus Löwen, Café Rössli in Gonten

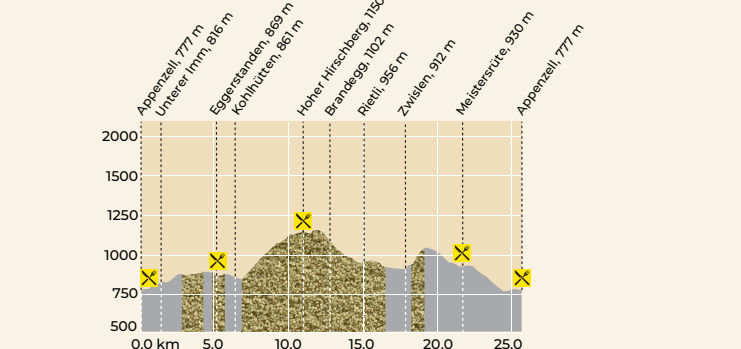
ROUTE SCHLATT – KAU



GASTHÄUSER AN DER ROUTE

Olive – Genuss & Design in Meistersrüte, Gasthaus Bären in Schlatt, Gasthaus Leimensteig, Gasthaus Krone, Gasthaus Linde in Haslen, Restaurant Anker Unterschlatt, Restaurant Swiss Mountain (Golf Gonten), diverse in Appenzell

ROUTE HOHER HIRSCHBERG



GASTHÄUSER AN DER ROUTE

Wirtschaft Altes Bild, Landgasthaus Neues Bild in Eggerstanden, Berggasthaus Hoher Hirschberg, Olive – Genuss & Design in Meistersrüte, diverse in Appenzell



! Bewusst führen keine Routen in den Alpstein. Bitte halten Sie sich an diese gesetzlichen Vorgaben. Der Alpstein dient als Sömmerungsgebiet und einer Vielzahl von Pflanzen und Tieren als Lebensraum. Darum haben wir den Alpstein und besonders empfindliche Gebiete für den Mountainbikesport ausgeschlossen. Bleiben Sie auf den signalisierten Routen und begegnen Sie Wandernden mit gegenseitiger Rücksichtnahme, Respekt und Verständnis. So steht einem genussvollen Naturerlebnis nichts im Wege.

LEGENDE DER PROFILE

Die Fahrzeiten sind so individuell wie die genussreichen Erlebnisse im Appenzellerland. Darum wird auf die Zeitangaben verzichtet.

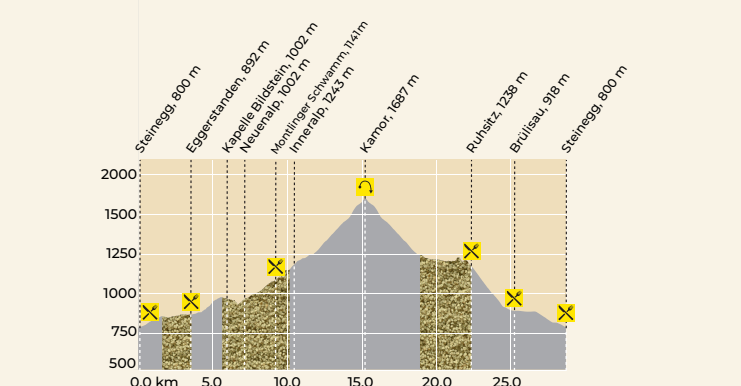
- Gesamtdistanz**
- Aufstieg**
- Abfahrten**
- Kondition**
- Minimale und maximale Höhe ü. M.**
- Technik**
- Teerbelag**
- Naturbelag**

Bitte beachten Sie die Ruhetage der Gasthäuser.

NOTFALLNUMMERN

Polizei 117 Sanität 144 Rega 1414

ROUTE KAMOR – RUHSITZ



GASTHÄUSER AN DER ROUTE

Wirtschaft Altes Bild, Landgasthaus Neues Bild in Eggerstanden, Berggasthaus Montlinger Schwamm, Berggasthaus Ruhsitz, Gasthaus Rössli Brülisau, Restaurant Schössli, Café Bäckerei Schäfli in Steinegg